

Nacionalidades  
y Pueblos del  
ECUADOR



Para avanzar juntos

**NACIONALIDADES  
Y PUEBLOS DEL ECUADOR**

**Nelson Gutiérrez**  
Secretario Técnico del Frente Social

**Marcelino Chumpi**  
Secretario Ejecutivo del CODENPE

**Manuel Imbaquingo**  
Director Ejecutivo del PRODEPINE

**Desarrollo, investigación y  
compilación:**

Natalia Wray, Martha Núñez,  
Alicia Loaiza, Jorge Cóndor

**Edición:**  
Marcelo Villamarín

**Revisión:**  
Victor Hugo Sanga  
Departamento de Comunicación  
Intercultural del CODENPE

**Diseño e impresión:**  
graphus 290 2760

**ilustración:**  
María Belén Guerrero

Tiraje 3000 ejemplares  
Abril, 2003  
Impreso en Quito - Ecuador

# contenido

Presentación	5
<b>Nacionalidades y Pueblos de la COSTA</b>	<b>7</b>
• Awa	8
• Chachi	10
• Epera	12
• Tsa'chila	14
• Manta Huancavilca	16
<b>Nacionalidades y Pueblos de la SIERRA</b>	<b>19</b>
• Karanki	20
• Natabuela	22
• Otavalo	24
• Kayambi	26
• Kitu-kara	28
• Panzaleo	29
• Chibuleo	30
• Kichwa del Tungurahua	32
• Salasaka	34

• Puruhá	36
• Waranka	38
• Kañari	40
• Saraguro	42

#### Nacionalidades y Pueblos de la AMAZONÍA 45

• Al Cofán	46
• Secoya	48
• Siona	50
• Huaorani	52
• Shiwiari	54
• Zápara	56
• Achuar	58
• Shuar	60
• Kichwa de la Amazonía	62



## presentación

La presente publicación es producto de un esfuerzo conjunto entre la Secretaría Técnica del Frente Social, a través de la Unidad de Información y Análisis, SIISE, el Consejo de Desarrollo de las Nacionalidades y Pueblos del Ecuador, CODENPE, y su Unidad Ejecutora, el Proyecto de Desarrollo de los Pueblos Indígenas y Negros, PRODEPINE, instituciones que en noviembre del 2002 firmaron un Convenio de Cooperación que contempla, entre otros productos, esta publicación, cuyo objetivo fundamental es contribuir al fortalecimiento de la identidad cultural mediante la difusión de los conocimientos que se tienen sobre las Nacionalidades y Pueblos del Ecuador, basados en datos recopilados desde hace algún tiempo por investigadores pertenecientes a las instituciones mencionadas.

Cabe señalar que el presente material constituye una síntesis apretada de la información que las propias organizaciones interesadas se han encargado de recoger a través de asambleas, reuniones, talleres y otros eventos organizados expresamente para el efecto. Por esta razón, muchos de los datos aquí expuestos son solo aproximaciones a una realidad que hasta hace poco tiempo no era objeto de atención por parte del Estado. Por esta razón, la presente publicación no es un material acabado, apenas constituye un primer esfuerzo en la gran tarea de difundir el conocimiento que disponemos sobre las Nacionalidades y Pueblos del Ecuador, una tarea en la que estamos comprometidos todos, desde los investigadores y científicos sociales hasta los propios miembros de las comunidades y organizaciones. En este sentido, esperamos que los datos aquí expuestos sean confrontados con la realidad, revisados y criticados, a fin de incorporar en nuevas publicaciones datos cada vez más completos.

Es interés del CODENPE difundir con la mayor amplitud posible esta publicación que, con toda seguridad, contribuirá a fortalecer nuestra identidad, pues la síntesis informativa que aquí se presenta nos permite reconocernos como Nacionalidades y como Pueblos, con nuestras manifestaciones culturales propias y con nuestras propias formas de vida.

*Lic. Marcelino Chumpi*  
Secretario Ejecutivo del CODENPE





# AWÁ

## Idioma

Los Awa hablan el Awapít, un idioma que pertenece a la familia lingüística Chibcha, el cual forma parte del dialecto Malla de los Sindaguas. Se halla emparentado con el Chápa-

laa (idioma de la Nacionalidad Chachi), y con el Tsa'fiqui (idioma de la Nacionalidad Tsa'chila).


## Ubicación - territorialidad

Los Awá tienen una presencia binacional. Se encuentran en Colombia ocupando la parte sur occidental que corresponde al departamento de Nariño. En el Ecuador están un tanto dispersos en las siguientes zonas geográficas:

**Costa:** provincia de Esmeraldas, cantón

San Lorenzo, parroquias Tululbí, Mataje (Santa Rita) y Alto Tambo.

**Sierra:** estribaciones occidentales andinas, provincia del Carchi, cantón Tulcán, parroquias Tobar Donoso y El Chical (Maldonado); provincia de Imbabura, cantón San Miguel



de Urcuquí, parroquia La Merced de Buenos Aires y cantón Ibarra, parroquia Lita.

## Territorio/tierras - Legalización

En el Ecuador tienen 121.000 ha de tierras legalizadas y 5.500 ha de posesión ancestral no legalizadas, las mismas que constituyen un solo cuerpo perteneciente al conjunto de la nacionalidad.

## Organización sociopolítica

Los Awá que viven en el Ecuador están distribuidos en 22 centros con estatuto legal. Poseen una entidad coordinadora que es la Federación de Centros Awá, miembro de la CONAICE en el ámbito regional y de la CONAIE en el nacional.



## CHACHI

### Idioma

Los Chachi hablan el Chá palaa, idioma que pertenece a la familia lingüística Chibcha. Como tal tiene cierta similitud léxica con el Tsa'fiqui (idioma de la Nacionalidad Tsa'chila), y con el Awapít (idioma de la Nacionalidad Awá), pero a la vez registra grandes diferencias en los sistemas fonológico y sintáctico, y en la estructura gramatical, por lo cual se puede decir que son lenguas diferentes.

### Ubicación - territorialidad

En la Costa, los Chachi se encuentran ubicados en la provincia de Esmeraldas ocupando tres zonas distantes entre sí.

**Zona Norte:** cantón San Lorenzo, parroquia Tululbí; cantón Eloy Alfaro, parroquias San José de Cayapas, Telembí, Santo Domingo de Onzole,

San Francisco de Onzole, Borbón y Atahualpa.

**Zona Centro:** cantón Río Verde, parroquia Chumundé; cantón Quinindé, parroquias Cube y Malimpia.

**Zona Sur:** cantón Muisne, parroquias San José de Chamanga y San Gregorio.

### Territorio/tierras - Legalización

Poscen actualmente un territorio de 105.468,52 ha, de las cuales 22.147 ha, equivalentes al 21%, son ocupadas por el 93,7% de las familias; mientras que 83.321,52 ha, es decir el 79%, corresponden a bosques primarios y secundarios.

### Organización sociopolítica

Ancestralmente la base de la organización social fue la familia ampliada, constituida por la unión de varias familias nu-

cleares que se formaban como producto de alianzas matrimoniales de carácter endogámico.

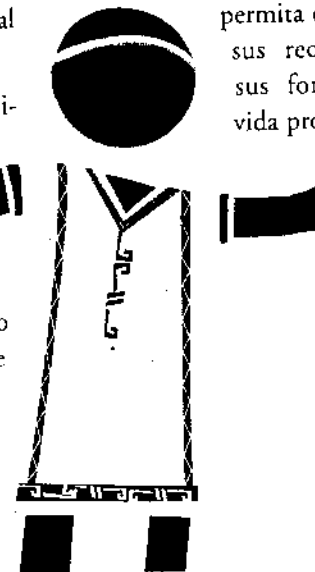
La autoridad tradicional es el Uñi Chaitarucula o Gobernador, eje vital para la reproducción social, cultural e ideológica de los valores y normas éticas; ejerce el poder local, tiene autoridad y vigila el cumplimiento de la "Ley Tradicional Oral".

Actualmente su unidad organizativa está constituida por los Centros, de los cuales 46, que corresponden al 79,3% del total, tienen reconocimiento jurídico; el 20,7% restante se encuentra en proceso de legalización.

Dichos Centros se hallan agrupados en la Federación de Centros Chachi del

Ecuador, FECCHÉ, conformada en 1978, la cual pertenece a la regional indígena de la Costa CONAICE y a la CONAIE en el ámbito nacional.

Actualmente la nacionalidad Chachi se encuentra en proceso de formulación de una propuesta estructural (orgánica y cultural), que les permita defender sus recursos y sus formas de vida propias.





### Idioma

El idioma de los Epera es el Sia Pedee (Wamuna o Epena), vocablo que significa "voz de caña brava"; también emplean el Castellano como segunda lengua. Más o menos el 50% de la población es bilingüe funcional.

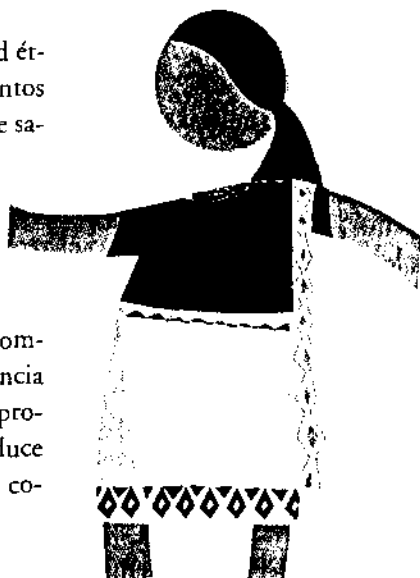
### Ubicación - territorialidad

De acuerdo con su afinidad étnica y lingüística y sus puntos originarios de migración, se sabe que los Epera son una ramificación de los Eperara Sia (Embera), uno de los grupos indígenas que cuentan con mayor población en Colombia. En el Ecuador su presencia es tardía, producto de un proceso migratorio que se produce en 1964 desde el Chocó colombiano.

En el Ecuador, los Epera se ubican en la Costa Norte, Provincia de Esmeraldas, Cantón Eloy Alfaro, parroquias Borbón y La Concepción.

### Territorio/tierras - Legalización

El territorio que los Epera identifican como ancestral está



ubicado en la costa del Pacífico colombiano, exactamente en las riberas de los ríos Saija, Infi y Micay pertenecientes al departamento del Cauca, poblado en su mayoría por Eperara Sia (Emberá) y en menor proporción por los Páes, que son los dos grupos étnicos más grandes de ese país. En Ecuador, el primer asentamiento oficial se realiza en 1993 en la parroquia de Borbón, con la entrega de 26 lotes en el sector Cayapa, cuya delimitación y linderación fue apoyada por la CONAIE. En la actualidad, los posesionarios de fincas son escasos; la finca más grande abarca 100 ha y la menor 3 ha.

### Organización sociopolítica

La base de la organización social está constituida por las familias ampliadas, de hasta 25

personas, aunque la tendencia se orienta a la conformación de familias nucleares.

La Organización de la Nacionalidad Epera es de carácter incipiente, y su directiva se elige en Asamblea General. En 1990, se eligió el primer Presidente del Consejo de Gobierno de la Nacionalidad Epera.

La Nacionalidad Epera es miembro de la CONAICE a nivel regional y de la CONAIE a nivel nacional.



## TSA'CHILA

### Idioma

Los Tsá'chila hablan el Tsá'fiqui, vocablo que significa "verdadera palabra". Tiene cierta similitud léxica con el Chá'palla (idioma de la Nacionalidad Chachi) y con el Awapit (idioma de la Nacionalidad Awá), pero a la vez registra con ellos grandes diferencias en los aspectos fonológico y sintáctico y en la estructura gramatical, por lo que se puede decir que son lenguas diferentes.

### Ubicación - territorialidad

Se encuentran asentados en la provincia de Pichincha, en la periferia de la cabecera cantonal de Santo Domingo de los Colorados (La Aurora) y en las parroquias Puerto Limón y Territorio Tradicional

Su asentamiento tradicional fue paulatinamente invadido

por la colonización desarrollada a partir sobre todo de la década de los años 60. Hoy constituye un eje de relación económica entre la Costa y la Sierra y un importante centro de acopio para el mercado de productos: en sus territorios se asientan empresas ganaderas y agroindustriales; plantaciones de palma y fábricas procesadoras de aceites vegetales.

### Territorio/tierras -

#### Legalización

Los Tsá'chila disponen de 19.119 ha, que en realidad constituyen una infima parte de su territorio ancestral, legalizadas por la comunidad, de las cuales al momento solo se conservan 9.060 hectáreas, mientras que 9.940 han sido invadidas por colonos, que siguen ampliando sus dominios sin respetar el derecho de posesión legalizado por el Estado.

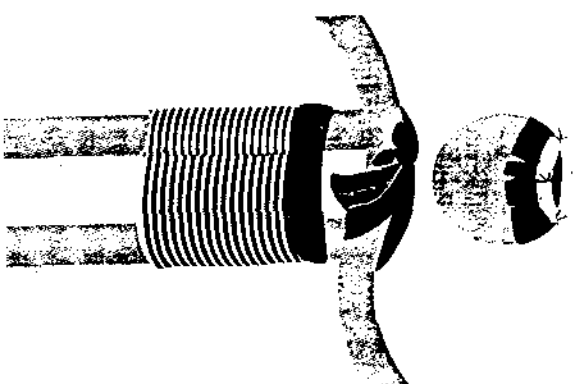
### Organización sociopolítica

Su estructura organizativa tiene como base las comunas y será constituida jerárquicamente por la Asamblea General, el Consejo de Gobernación y las Comisiones Comunales. Los Cabildos Comunales se suje-

tan a la Ley de Régimen de Comunas; están representados en el Consejo de Gobernación por el Teniente de la Comuna, sustituido por el Gobernador en caso de ausencia.

La Asamblea General es la máxima autoridad de la nacionalidad Tsá'chila y está compuesta por los miembros Tsáchilas mayores de 18 años de las ocho comunidades.

La nacionalidad Tsá'chila es una organización de derecho privado, apolítica, areligiosa y no es oficialmente miembro de la CONALE, sin embargo, sus miembros se consideran parte integrante de las luchas de los movimientos sociales.







## MANTA HUANCABILCA

Los Manta Huancavilca se encuentran en proceso de reconstitución como pueblo y de precisión de su identidad.

**Idioma**  
Castellano

### Ubicación - territorialidad

Se encuentran ubicados en la Costa sur del Ecuador, en la Península de Santa Elena, ocupando parte de las provincias de Manabí y Guayas. En Manabí se asientan en los cantones Portoviejo, Jipijapa, Manta, Montecristi, 24 de Mayo y Puerto López; y en Guayas, en Santa Elena, Playas y Guayaquil.

### Territorio/tierras - Legalización

En 1982 el Estado entregó a las organizaciones de esta naciona-

lidad 515.965,38 ha de la provincia del Guayas, mediante títulos de propiedad que legalizaron la tenencia de la tierra.

### Organización sociopolítica

Su población se encuentra organizada en 318 comunidades, llamadas también recintos, de las cuales 239, que corresponden al 40%, se encuentran en el sur de la Provincia de Manabí, en 21 parroquias de los cantones Portoviejo, Jipijapa, Manta, Montecristi, 24 de Mayo y Puerto López. El otro 60% se encuentra distribuido en 79 comunas ubicadas en la Península de Santa Elena de la Provincia del Guayas, en 10 parroquias de los cantones de Santa Elena, Simón Bolívar (Julio Moreno), Playas y parte de Guayaquil.


En la provincia de Manabí, la organización social consta de 7 uniones constituidas de hecho. En Guayas asume la forma de comunas con reconocimiento legal. Están dirigidas por cabildos elegidos cada año. Las comunas se encuentran agrupadas en dos organizaciones: la Unión de Comunidades y Organizaciones Campesinas de Puná (UCO-PUN), cuya constitución es de hecho y aglutina a 4 comunas, las cuales a su vez agrupan a recintos; y la Federación de Comunas del Guayas, de carácter provincial, cuya sede está en Santa Elena y agrupa a 75 comunas. La Federación de Comunas del Guayas ha participado, desde su inicio, en el proceso organizativo de la CONAIE;

además es miembro de la CONAICE.

Los Manta Huancavilca se encuentran en un proceso de reconstitución como pueblo y de precisión de su identidad; a su interior existen diversas microidentidades tales como los Chonos en Manabí y los Punáes en la Isla Puná.



NACIONALIDADES Y PUEBLOS  
DE LA SIERRA





## KARANKI

### Idioma

El idioma de los Karanki es el Kichwa; el Castellano, su segunda lengua.

### Ubicación - territorialidad

Están ubicados en la Sierra Norte, en la provincia de Imbabura, en los siguientes cantones: Ibarra, parroquias La Esperanza, Angochahua, Karanki y San Antonio; Antonio Ante, parroquia Andrade Marín; Otavalo, parroquia San Juan de Ilumán; y en el Cantón Pimampiro, parroquias Mariano Acosta y San Francisco de Sigsipamba.

### Territorio/tierras - Legalización

Si bien existen avances en la legalización de las tierras, no todas las comunidades han logrado legalizarlas. Entre los Karanki predomina la propiedad familiar.



Figura 2. Karanki

### Organización sociopolítica

Su población está organizada en alrededor de 49 comunidades. La máxima autoridad dentro de cada comunidad de los Karanki es el Concejo de Cabildo. Existen también asambleas comunitarias, directivas de asociaciones y cooperativas de diversa índole.

En el pueblo Karanki los trabajos se planifican en las asambleas generales. En ellas se toman las decisiones para la realización de actividades de desarrollo comunitario. Cada año, el Concejo de Cabildo elabora un plan y lo pone a consideración de la Asamblea para su aprobación.

Las comunidades Karanki se organizan por lo general en corporaciones o uniones parroquiales, las cuales a su vez se agrupan en federaciones. La

Corporación de Comunidades Indígenas de Ibarra agrupa la mayoría de comunidades del cantón Ibarra, que son filiales de la FICI, el ECUARUNARI y la CONAIE, a excepción de algunas comunidades de las parroquias La Esperanza y Angochahua que pertenecen a la Unión de Comunidades Indígenas de Angochahua y la Esperanza, filial de la UNOCIA y de la FENOCIN. Las comunidades del Cantón Pimampiro, parroquia Mariano Acosta, pertenecen al Consejo Indígena Comunitario Mariano Acosta, y las de la parroquia San Francisco de Sigsipamba a la Unión de Comunidades Campesinas de Sigsipamba, todas filiales de la FICI, del ECUARUNARI y de la CONAIE.

## NATABUELA

### Idioma

El Kichwa es su idioma de origen. Sin embargo, desde hace más de sesenta años ha perdido vigencia y en la actualidad la mayoría de la población habla solo Castellano.

### Ubicación - territorialidad

Se asientan en la Provincia de Imbabura, cantón Antonio Ante, parroquias Andrade Marín, San Francisco de Natabuela, San José de Chaltura, zona urbano marginal de Atuntaqui; y en el cantón Ibarra, parroquia San Antonio. El espacio territorial en el cual están asentados se encuentra aproximadamente a 8 kilómetros de la ciudad de Ibarra.

### Territorio/tierras - Legalización

Los Natabuela tuvieron acceso a la tierra a través de la parcelación de la Hacienda Anafo, en la cual trabajaron como peo-



nes; cada uno recibió un pequeño lote de terreno que, con el tiempo, se fue subdividiendo debido a las sucesivas herencias, aspecto que ha conducido a un grave deterioro de sus condiciones económicas.

No poseen tierra comunal. Los lotes son individuales y en promedio abarcan una superficie de 500 m.

### Organización sociopolítica

La célula organizativa es la comunidad. Su organización de base está conformada por 17 comunidades y le siguen en importancia el Cabildo, el Consejo de Alcaldes y el Gobernador Indígena. Las comunidades eligen al Presidente del Cabildo entre sus miembros.

La organización representativa mayor es el Consejo de Alcaldes y el Gobernador del Pue-

blo Indígena de Natabuela, CAGPIN. Al parecer, en contraste con otros pueblos, el pueblo Natabuela supo conservar sus formas tradicionales de organización detrás de las categorías traídas por los españoles, tal como puede observarse en el caso de la figura del Gobernador/Alcalde (Cacique) o del Consejo de Alcaldes (Consejo de Ancianos, Consejeros).

El pueblo Natabuela es miembro de la CONAIE.



## OTAVALO

### Idioma

Los Otavalos hablan el Kichwa y tienen al Castellano como segunda lengua.

### Ubicación - territorialidad

Se encuentran en la provincia de Imbabura, en los siguientes cantones:

Cantón Otavalo, parroquias rurales Eugenio Espejo (Calpaquí), San Juan de Ilumán, San Luis, San Rafael, Miguel Egas Cabezas (Peguche), González Suárez, San José de Quichinche, San Pablo y las parroquias urbanas de Otavalo; cantón Cotacachi, parroquias El Sagrario, Imantag, Quiroga, San Francisco; cantón Ibarra, parroquias Ibarra, Sagrario y Ambuquí; cantón Antonio Ante, parroquias Andrade Marín, San Francisco de Natabuela y San Roque.

Con el auge turístico y el desarrollo artesanal y comercial logrado en las últimas décadas, se ha consolidado una presencia urbana significativa, principalmente en la ciudad de Otavalo. Esta población, al igual que aquella que se encuentra articulada al comercio en el exterior, mantiene en su mayoría nexos con sus comunidades de origen como un factor fundamental de reiteración de su identidad y de su sentido de pertenencia.

### Territorio/tierras - Legalización

Sus tierras se encuentran en proceso de legalización.

### Organización sociopolítica

La población se halla organizada en aproximadamente 157 comunas Kichwa-Otavalo.

Al igual que el conjunto de pueblos de la nacionalidad Kichwa, los Otavalo se encuentran organizados en su mayoría en comunidades.

Las organizaciones de segundo grado presentan diversas articulaciones a procesos regionales y nacionales. Unas organizaciones, como la FICI, se encuentran articuladas al ECUARUNARI y a la CONAIE; otras, como la UNORCAC, a la FENOCIN; y otras, como las organizaciones de artesanos y comerciantes de Otavalo, se mantienen independientes. Existen, además, las asociaciones agrícolas, artesanales y cooperativas de ahorro y crédito, entre otras.

Las formas de organización

política de los Otavalo son los Preconsejos de Cabildos, los Cabildos y los Consejos de Cabildos.





## KAYAMBI

### Idioma

Los Kayambi hablan el Kichwa y tienen al Castellano como su segunda lengua.

### Ubicación - territorialidad

El pueblo Kayambi habita en la región de la Sierra, en el norte de la provincia de Pichincha, en el sur de la provincia de Imbabura y en el oeste de la provincia del Napo, ocupando un tramo de la Cordillera Central de los Andes.

En Pichincha habita en los siguientes cantones: Quito, parroquia Checa; Cayambe, parroquias Ayora, Juan Montalvo, Ascázubi, Cangahua, Olmedo, Otón, Santa Rosa de Cusubamba; Pedro Moncayo, parroquias Tabacundo, La Esperanza, Toacachi, Malchinguí, Tupigachi.

En la provincia de Imbabura:



cantón Otavalo, parroquias González Suárez y San Pablo; cantón Pimampiro, parroquias Pimampiro, Chuga, Mariano Acosta y San Francisco de Sigispamba; y en el cantón Ibarra, parroquia Angochagua.

En la provincia del Napo, can-

tón El Chaco, parroquia Oyacachi.

### Territorio/tierras - Legalización

La propiedad territorial se encuentra en proceso de legalización.

### Organización sociopolítica

El núcleo organizativo son las comunas, pero tienen otras formas de organización como asociaciones, cooperativas, comités de padres de familia, clubes deportivos, juntas de agua potable y grupos artesanales. Cada comuna tiene su Cabildo.

La Asamblea es el máximo organismo de decisión y sus integrantes son convocados por el Cabildo, el mismo que es elegido cada año; en las Asambleas se determinan y planifican los trabajos que realizará la comunidad mediante la minga.

Todos los Cabildos son miembros de las Uniones las que, a su vez, conforman la Confederación. Los representantes de las Uniones, de las OSGs y de la Confederación son elegidos de acuerdo con los estatutos.

La mayoría de Comunas están organizadas en la FICI y la FPP, miembros del ECUARUNARI y de la CONAIE; una buena parte son independientes, otras se encuentran afiliadas a la CONAIE y otras a la FENOCIN.

A partir de la Constitución de 1998, con el reconocimiento de los derechos colectivos, el pueblo Kayambi emprendió un proceso de reconstrucción, con el objetivo de contar con una instancia que agrupe al conjunto del pueblo. De esta manera se conformó la Confederación del Pueblo Kayambi, cuyos miembros son las comunidades y las Uniones.

## KITU-KARA

### Idioma

Hablan el Kichwa y tienen al Castellano como segunda lengua.

### Ubicación - territorialidad

El pueblo Kitu-Kara habita la Sierra Norte, en las zonas marginales de la provincia de Pichincha, cantón Quito, parroquias Nono, Pifo, Píntag, Tumbaco, Pomasqui, Calderón y Zámbriza; cantón

Mejía, parroquias Machachi, Alóag, Aloasí, Cutuglaha, El Chaupi, Tambillo, Manuel

Cornejo y Uyumbicho.

### Territorio/tierras - Legalización

El 40% de tierras no se encuentran legalizadas; se ha iniciado el proceso correspondiente con el INDA.

### Organización sociopolítica

Su forma de organización es la Comuna que cuenta con Presidente, Vicepresidente y Síndico; en ellas existen también los Comités pro-mejoras. La máxima autoridad de las Comunas es la Asamblea. Las autoridades de las Comunas se eligen cada año y las de los Comités pro-mejoras cada dos años.

Las comunidades se encuentran nucleadas en diferentes organizaciones de segundo grado que pertenecen a la FPP, filial del ECUARUNARI y de la CONAIE.

## PANZALEO

### Idioma

Hablan el Kichwa y tienen el Castellano como segunda lengua.


### Ubicación - territorialidad

Los Panzaleo, denominados también Kichwas del Cotopaxi, están asentados en la parte central del Callejón Interandino, en la parte sur de la provincia del Cotopaxi, en los siguientes cantones:

Latacunga, parroquias Eloy Alfaro, Ignacio Flores, Juan Montalvo, Buena Ventura, Alagues, Belizario Quevedo, Guaytacama, Joséguango Bajo, Mulaló, 11 de septiembre, Poaló, San Juan de Pastocalle, Tanicuchí, Toacazo.

La Maná, parroquias La Maná, Huasanga, Pucayacu.

Cantón Pangua, parroquias El Corazón, Moraspungo, Pinllo-pata y Ramón Campaña.



Cantón Pugilí, parroquias Pugilí, Angamarca, Guangaje, La Victoria, Pilaló, Tingo y Zumbagua;

Cantón Salcedo, parroquias San Miguel, A. José Holguín, Cusubamba, Mulalillo, Milliquindil, Panzaleo.

Cantón Saquisilí, parroquias Saquisilí, Canchahua, Chantilín, Cochapamba; y,



## CHIBULEO

Cantón Sigchos, parroquias Sigchos, Chugchilán, Isivilí, Las Pampas y Palo Quemado.

### Organización sociopolítica

El núcleo organizativo es el ayllu conformado por padres, hijos, abuelos, bisabuelos, de acuerdo al árbol genealógico.

La autoridad formal es el Cabildo compuesto por Presidente, Vicepresidente, Secretario, Tesorero, Síndico y varios vocales, todos designados por la Asamblea General de la comunidad.

La máxima autoridad del pueblo Panzaleo es la Asamblea General en la cual se toman todas las decisiones importantes para la comunidad.

Pertenece al Movimiento Indígena y Campesino de Cotopaxi - MICC, afiliado al ECUARUNARI y a la CONAIE.

### Idioma:

El Kichwa es su primera lengua y el Castellano, la segunda.

### Ubicación - territorialidad

Se encuentran ubicados en la Sierra Central, al Sur-Oeste de la provincia de Tungurahua, en el cantón Ambato, parroquia Juan Benigno Vela, a 18 Km de la capital provincial vía Guaranda.

### Territorio/tierras -

#### Legalización

Se encuentran legalizadas alrededor del 70% de las tierras comunitarias.

### Organización sociopolítica

La población se encuentra organizada en 7 comunidades: San Francisco, San Luis, San

Alfonso, San Pedro, Chacapungo, San Miguel y Pataló Alto.

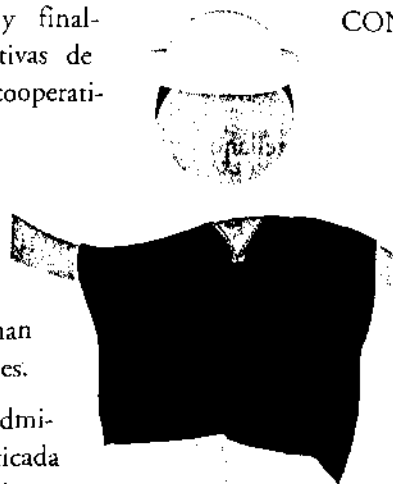
En la estructura política del pueblo Chibuleo, la primera autoridad es la Asamblea Comunitaria, luego el Consejo de Gobierno, le sigue el Cabildo Comunitario, el Consejo de Coordinación, y finalmente las directivas de asociaciones y cooperativas.

Los trabajos se planifican en las Asambleas Generales, y en ellas estas se toman todas las decisiones.

La autonomía administrativa es practicada en todos los niveles organizativos y sociales; la administración de justicia se viene practicando

desde los años 90.

Actualmente es miembro de la Unión de Organizaciones del Pueblo Chibuleo, UNO-PUCH, que es una organización de segundo grado, afiliada al Movimiento Indígena del Tungurahua, MIT, al ECUARUNARI y a la CONAIE.







# KICHWA DEL TUNGURAHUA

En la provincia de Tungurahua, existen comunidades que se encuentran en proceso de definición de su identidad y de reconstrucción como pueblos, tal es el caso del pueblo Kisapincha cuyo reconocimiento formal se encuentra en trámite ante el CODENPE.

## Idioma

Hablan el Kichwa y Castellano como segunda lengua.

## Ubicación - territorialidad

Las comunidades se encuentran ubicadas en la provincia del Tungurahua, en los siguientes cantones:

Ambato, parroquias Quisapincha, Huachi Loreto, Ambatillo, Augusto N. Martínez, Constantino

Fernández, Juan Benigno Vela, Pasa, Picaihua, Pilagüín, San Bartolomé, San Fernando y Santa Rosa.

Mocha, parroquias Mocha y Pinguilí.



Patate, parroquias Patate, El Triunfo, Los Andes y Sucres.

Quero, parroquias Quero, Rumipamba y Yanayacu.

San Pedro de Pelileo, parroquias Chiquicha, Rosario y García Moreno.

Santiago de Pelileo, parroquias San Andrés, San José de Poaló y San Miguelito.

Tisaleo, parroquia Tisaleo.

## Territorio/tierras - Legalización

Si bien existen comunidades con títulos coloniales, en su mayoría aquellas comunidades que han accedido a la tierra lo han hecho ya sea a través del proceso de Reforma Agraria o por medio de compra de tierras, tanto en programas específicos o por iniciativa familiar. Existen todavía problemas de legalización de tierras.

## Organización sociopolítica

Se calcula que los Kichwa del Tungurahua, exceptuando los Chibuleos y Salasacas, se organizan en aproximadamente 209 comunidades. Tienen como núcleo organizativo las comunas; además, existen otras formas de organización como las asociaciones, cooperativas, clubes deportivos, juntas de agua y grupos artesanales. Cada comuna tiene su Cabildo.

La autoridad está estructurada, en orden de importancia, por la Asamblea Comunitaria y por los Cabildos. La Asamblea es el máximo organismo de decisión; allí tratan todos los aspectos de importancia de la comunidad, entre ellos la planificación de mingas comunales.

Otras formas organizativas superiores son las organizaciones



## SALASAKA

### Idioma

Hablan el Kichwa y tienen al Castellano como segunda lengua.

de segundo grado (OSGs), las Federaciones Provinciales, las organizaciones regionales y las nacionales.

Entre las diferentes organizaciones de segundo grado en las que se agrupan las comunidades se encuentran la Corporación de Organizaciones Campesinas Indígenas de Kisapincha, COCIQ, y la Corporación de Organizaciones Campesinas de Pilahuín, COCAP. Las OSGs están afiliadas al Movimiento Indígena del Tungurahua, el mismo que pertenece a la organización regional ECUARUNARI, filial de la CONAIE.



### Ubicación - territorialidad

Es una población bastante dispersa que se encuentra ubicada a 14 km al oriente de la ciudad de Ambato en la provincia de Tungurahua, cantón San Pedro de Pelileo, parroquias García Moreno y Salasaca.

### Organización sociopolítica

Se encuentran organizados en alrededor de 24 comunidades.

La base organizativa es la Comuna. La autoridad máxima es la Asamblea y luego los Cabildos; para ser Alcalde se necesita tener un elevado status en la comunidad

Las decisiones se toman democráticamente en la Asamblea y los trabajos se realizan mediante mingas.

Gran parte de las comunidades se encuentran organizadas en

la Unión de Indígenas Salasaka, UNIS, y en la Corporación de Organizaciones Campesinas de Pelileo, filiales del Movimiento Indígena de Tungurahua, MIT, que forma parte del ECUARUNARI y de la CONAIE.



## PURUHÁ

### Idioma

La primera lengua es el Kichwa y la segunda el Castellano

### Ubicación - territorialidad

Este pueblo habita en la Sierra Central en la provincia de Chimborazo, en los siguientes cantones:

Riobamba, parroquias Riobamba, Yaruquíes, Cacha, Calpi, Flores, Licto, Pungalá, Punín, Químiag, San Juan y San Luis.

Alausí, parroquias Alausí, Achupallas, Guasuntos, Multitud, Pumallacta, Sibambe, Tixán.

Colta, parroquias Cajabamba, Santiago de Quito, Sicalpa, Cañi, Columbe, Juan de Velasco; Chambo, parroquia Chambo.

Guamote, parroquias Guamote, Cebadas y Palmira.



Guano, parroquias La Matriz, El Rosario, Ilapo, San Andrés, San Isidro de Patulu y Valparaíso.

Pallatanga, parroquia Pallatanga.

Penipe, parroquias Penipe, El Altar y Matus, Puela, San Antonio de Bayushig y Bilbao,

Cumandá, parroquia Cumandá.

### Organización sociopolítica

Los Puruhá se encuentran organizados en alrededor de 780 comunidades.

Las familias se agrupan en comunidades, las mismas que conforman organizaciones de segundo grado, las cuales se aglutinan en organizaciones provinciales.

La Asamblea General es la máxima autoridad; en ella se eli-

gen los Cabildos que conforman la directiva de la comunidad. La mayoría de comunidades pertenece al Movimiento Indígena del Chimborazo, MICH, filial del ECUARUNARI y de la CONAIE. Una parte está afiliada directamente a la FENOCIN.



# WARANKA

## Idioma

Hablan el Kichwa y como segunda lengua el Castellano

## Ubicación - territorialidad

El pueblo Waranka se encuentra asentado en la parte central



de la provincia de Bolívar, a una altura de 2.500 y 3.500 msnm, en los siguientes cantones:

Guaranda, parroquias Gabriel I. Veintimilla, Facundo Vela, Guanujo, Salinas, San Simón (Yacoto), Simiátug y San Luis de Pambil

Chillanes, parroquia Chillanes.

Chambo, parroquia Asunción (Ansacoto).

Echandía, parroquia Echandía.

San Miguel, parroquia San Pablo de Atenas.

Caluma, parroquia Caluma.

## Organización sociopolítica

Su población representa aproximadamente el 40% de la población de la provincia de Bolívar. Se encuentran organizados en alrededor de 216 comunidades.

Las familias constituyen el fun-

damento de su organización social; son en su mayoría nucleares aunque se observa también la presencia de familias ampliadas. El tipo de asentamiento poblacional en las zonas rurales es semi-concentrado y disperso, y, en las zonas urbanas o cascos parroquiales es concentrado y lineal.

En zonas más tradicionales como la de Simiátug, las viviendas en su mayoría están construidas de tapial, adobe, con techo de paja o zinc, y pocas de material mixto; generalmente cada familia posee dos casas, una para la cocina y la otra para el dormitorio y la bodega.

Las comunidades se encuentran nucleadas en organizaciones de segundo grado, por lo general a nivel parroquial y cantonal; a su vez éstas conforman federaciones de nivel pro-

vincial. La autoridad máxima., luego de la Asamblea Comunal, es el Cabildo.

La organización que cuenta con el mayor número de comunidades miembros es la Federación Campesina de Bolívar-Bolívar Runacunapac Riccharimui -FECAB-BRUNARI, que forma parte del ECUARUNARI y de la CONAIE. Son miembros de esta Federación, entre otras, las siguientes organizaciones de segundo grado: Federación de Organizaciones Campesinas de Bolívar, Comité Integral de Desarrollo del Nor-Occidente de Guanujo, Corporación de Organizaciones Campesinas para el Desarrollo Integral Alto Guanujo.

## KAÑARI

### Idioma

En la provincia de Cañar tienen el Kichwa como primera lengua y el Castellano como segunda. En Azuay, el Castellano es la primera lengua.

### Ubicación - territorialidad

Se encuentran ubicados en las provincias de Azuay y Cañar, pertenecientes a la Sierra Sur del país, en las siguientes unidades territoriales:

#### Provincia del Azuay, cantones:

Cuenca, parroquias Baños, Molleturo, Octavio Cordero, Quíngo, Sta. Ana, Sidcay, Tarqui, Turi y el Valle.

Gualaceo, parroquias Gualaceo, Jadán, San Juan, Zhidmad.

Nabón, parroquias Nabón y El Progreso.

Santa Isabel, parroquia Santa Isabel.

Sigsig, parroquias Gima y Ludo.

Oña, parroquia Susudel.

#### Provincia del Cañar, cantones:

Azogues, parroquias Pindilig, Rivera, Taday.

Biblián, parroquias Biblián, Nazón, San Francisco de Sageo y Turupamba.

Cañar, parroquias Cañar, Chontamarca, Chorocopte, General Morales, Gualleturo, Honorato Vásquez, Ingapirca, Juncal, San Antonio y Zhud.

Tambo, parroquia El Tambo.

Déleg, parroquia Déleg.

Suscal, parroquia Suscal.

### Organización sociopolítica

Se estima que el pueblo Kañari se encuentra organizado en alrededor de 387 comunidades.

El núcleo organizativo del pue-

blo es la familia, luego el ayllu que es la reunión de familias; le sigue la comunidad, luego las organizaciones de segundo grado y finalmente las federaciones provinciales, debiendo anotarse que en los Kañari del Azuay no existen los ayllu.

La máxima autoridad de la comunidad es la Asamblea Comunitaria; en la organización de segundo grado son el Congreso, el Consejo Directivo y el Consejo Ejecutivo. Lo mismo ocurre en las Federaciones Provinciales.

Las organizaciones Kañari pertenecen al ECUARUNARI, filial de la CONAIE y a la FENOCIN.



## SARAGURO

### Idioma

El idioma materno del Pueblo Saraguro es el Kichwa; actualmente enfrentan una grave problemática socio-lingüística, ya que se evidencia la pérdida de funcionalidad de la lengua materna, la cual se ha convertido en pasiva en la mayoría de las comunidades, en las cuales se ha extendido el predominio y uso generalizado del castellano como primera lengua.

### Ubicación - territorialidad

El pueblo Saraguro se encuentra asentado en un vasto territorio que, en sentido horizontal, se extiende desde el extremo noroccidental de la provincia de Loja en la Región Interandina, hasta las cercanías de la Cordillera del Cóndor en la provincia

de Zamora Chinchipe, en la Región Amazónica.

En la **provincia de Loja** su territorialidad se ubica en los siguientes cantones:

Saraguro, parroquias: Saraguro, Tenta, Paraíso de Celén, San Antonio de Cumbe, El Tablón, Lluzapata, San Pablo de Tenta, Selva Alegre y Urdaneta.



Loja, parroquia San Lucas.

En la **provincia de Zamora Chinchipe:**

Cantón Zamora, parroquias Guadalupe, Imbana, Guayzimi, Zurmi, 28 de mayo, La Paz, Tutupali y Yantzaza.

Existe una fuerte migración del pueblo Saraguro hacia las provincias de Azuay y Pichincha.

### Organización sociopolítica

Los Saraguro se encuentran organizados en alrededor de 183 comunidades.

La organización social Saraguro tiene como modelo típico la familia nuclear, sin embargo se encuentran también formas de familia extensa. La familia es el núcleo central para la reproducción biológica, social, económica y se encuentran organizadas en sectores constitui-

dos por un pequeño número de 5 o 6 familias. La unión de los sectores conforma la comuna, que tiene un número mayor de 10 familias.

El pueblo Saraguro ha constituido una estructura organizativa con base en una concepción sustentada en principios de solidaridad y reciprocidad, pero con nuevos mecanismos de cohesión.

En el caso de las comunidades que habitan Morona Santiago se emplea la figura jurídica de Centro, adoptando el modelo de los Centros Shuar; sin embargo, los Saraguro le han dado una característica diferente creando la figura de Comunascientos, que constituyen su principal estructura.

A nivel de las comunas, el Cabildo es la máxima autoridad y la Asamblea General lo es den-

## SARAGURO

Nacionalidades y Pueblos del Ecuador

tro de las organizaciones locales, cantonales y provinciales.

Las organizaciones zonales son otra característica de la organización del pueblo Saraguro. Las zonas dan cuenta de los distintos asentamientos: norte, sur, este y oeste. Por su parte, las organizaciones provinciales están integradas por los diferentes asentamientos ubicados en las respectivas provincias.

A nivel interprovincial cuentan con la Coordinadora Interprovincial de Organizaciones Indígenas Saraguro (CIOIS), miembro activo de "Ecuador Runacunapac Riccharimui" ECUARUNARI en la Sierra. A nivel nacional forma parte de la Confederación de Nacionalidades Indígenas del Ecuador, CONAIE.



NACIONALIDADES Y PUEBLOS  
DE LA AMAZONÍA



## A'I COFÁN

### Idioma

A'ingae.

### Ubicación - territorialidad

Los miembros de esta esta nacionalidad tienen presencia binacional en Colombia y en Ecuador.

En Ecuador están ubicados en la Provincia de Sucumbíos, en los siguientes cantones:

Lago Agrio, parroquias Dureno y Jambelí.

Cascales, parroquia El Dorado de Cascales.

Cuyabeno, parroquia Cuyabeno.

Sucumbíos, parroquia La Bonita.

Ancstralmente habitaron en las cuencas de los ríos Aguarico, Guanúes y San Miguel, incluyendo el área que ocupa actualmente Lago Agrio, capital

de la provincia de Sucumbíos, y sus alrededores. Con el inicio de la explotación petrolera en la región, su territorio fue atomizado y fraccionado, sobre todo a partir de 1967.

### Territorio/tierras - Legalización

El territorio en el que se asienta esta nacionalidad abarca 148.907 ha, pero se trata de un territorio no continuo, compuesto por áreas relativamente pequeñas ocupadas por las seis comunidades Cofán. De esta extensión, el territorio legalmente asignado a los Cofán es de 33.571 ha, que corresponde a tres comunidades: Dureno (9.571 ha); Chandía Na'en (18.000 ha); Dovuno, (7.000 ha). Estarían en vías de legalización - según la propuesta Cofán - 112.000 ha, aunque el Estado solo les reconoce 94.000 ha en tal situación.

### Organización sociopolítica

Se encuentran organizados en las siguientes comunidades: Sinangüé, Zábalo, Chandía Na'en, Tayosu Conque, Dovuno y Dureno. Se autodenominan A'i. La organización tradicional se basaba en grupos de descendencia patrilineal o "an-



tiá", dirigida por el shamán, su líder político y religioso. Desde 1955, los misioneros del Instituto Lingüístico de Verano promovieron la nuclearización de los asentamientos Cofán, trastocando muchas prácticas tradicionales como el ritual del "yagé" que los relaciona con sus ancestros.

Actualmente, su organización se basa en la comunidad. La unión de las mismas constituyó la Organización Indígena de los Cofán del Ecuador, OINCE, que reformó sus estatutos para conformar la Federación Indígena de la Nacionalidad Cofán del Ecuador, FEINCE, miembro de la CONFENIAE y de la CONAIE.





## SECOYA

### Idioma

Paicoca.

### Ubicación - territorialidad

Tienen presencia binacional en la Región Amazónica del Perú y del Ecuador. En el Ecuador se encuentran asentados en la provincia de Sucumbíos, cantón Shushufindi, parroquia San Roque y en el cantón Cuyabeno, parroquia Tarapoa, en las riberas del río Aguarico.

### Territorio/tierras - Legalización

Posee 39.414,5 ha legalizadas, las mismas que se encuentran distribuidas por comunidades, en la siguiente forma:

San Pablo de Catëtsiaya ,  
7.043,4 ha

Secoya Remolino Ñe'ñena,  
24.371,1 ha

Campo Eno, 8.000,0 ha

### Organización sociopolítica

Esta nacionalidad está organizada en 3 comunidades: San Pablo de Catëtsiaya y Secoya Remolino Ñe'ñena, ubicadas en la parroquia San Roque, cantón Shushufindi; y la comunidad Campo Eno, ubicada en la parroquia Tarapoa, cantón Cuyabeno.

La forma organizativa básica es el núcleo familiar; la unión de familias constituye las comunidades o Centros. Las tres comunidades están legalizadas como Centros.

Su organización política es la Organización Indígena Secoya del Ecuador, OISE, que es miembro de la CONFENIAE y de la CONAIE. El presidente de la organización es elegido en el Congreso de la Nacionalidad Secoya cada dos años.





## SIONA

**Idioma**  
Paicoca.

**Ubicación -  
territorialidad**

Tienen presencia binacional, en Colombia y en Ecuador. En nuestro país se encuentran en la Provincia de Sucumbíos, cantón Putumayo, parroquia Puerto Bolívar; y en el cantón Shushufindi, Parroquia San Roque.

**Territorio/tierras -  
Legalización**

La superficie de ocupación como pueblos es de 47.888 ha, de las cuales se encuentran legalizadas 7 888 hectáreas, en calidad de propiedad colectiva para los tres asentamientos, superficie que constituye una mínima parte de su territorio tradicional.

A los Siona de Puerto Bolívar, el IERAC les confirió en 1979

la propiedad legal de 745 ha, aplicando el mismo criterio que para los colonos. Este título excluyó a las familias indígenas asentadas de manera dispersa en el sector y no contempló los territorios de caza y pesca utilizados por los habitantes del lugar. En la actualidad tienen su territorio delimitado en 40 000 ha, en convenio de uso con el INEFAN, dentro de la Reserva Faunística Cuyabeno.

**Organización  
sociopolítica**

La ocupación poblacional de los territorios es dispersa, hallándose actualmente asentada en las comunidades de Puerto Bolívar, Bi'aña y Orahuëaya'. La población Siona original fue diezmada por enfermedades introducidas por agentes foráneos y por la explotación del caucho en la cual fueron involucrados directamente.

La influencia de las misiones religiosas y la migración provocada por ellas cambió el patrón de asentamiento indígena, que pasó de la forma dispersa a la nuclearización en aldeas.

Con la alianza de los pueblos Siona y Secoya se conformó la Organización de la Nacionalidad Indígena Siona-Secoya del Ecuador, ONISSE. Últimamente las organizaciones se separaron y los Siona conformaron la Organización de la Nacionalidad Indígena Siona del Ecuador, ONISE, que agrupa a toda población y es miembro de la CONFENIAE

y de la CONAIE.

La cohesión social y política es muy débil en el presente, debido a una tendencia a la dispersión poblacional, como resultado de la presión territorial ejercida por las petroleras y la colonización.





# HUAORANI

## Idioma

Los Huaorani hablan el Huao Tiro. Estudios lingüísticos han demostrado que no hay congéneres para esta lengua.

## Ubicación y territorialidad

Se encuentran ubicados en tres provincias de la Amazonía:

**Provincia de Orellana**, cantón Orellana, parroquia Dayuma; y cantón Aguarico, parroquias Tiputini, Yasuní y Santa María de Huiriri-ma.

**Provincia de Pastaza**, cantón Arajuno, parroquia Curaray.

**Napo**, cantón Tena, parroquia Chontapunta

Su territorio tradicional se extendía sobre un área aproximada de 2.000.000 ha, entre la margen derecha del río Napo y la izquierda del Curaray. Tradicionalmente fue defendido por medio de acciones guerreras que preservaron su independencia. La época de contacto con el exterior se inicia en 1958, con la presencia permanente del Instituto Lingüístico de Verano-ILV.

## Territorio/tierras - Legalización

Desde 1990 ocupan 716.000 ha que corresponden a una parte de su territorio tradicional. La legalización es global para toda la nacionalidad. Para legalizarlo, una parte de esta

extensión fue desmembrada del Parque Nacional Yasuní.

## Organización sociopolítica

Se encuentran organizados en comunidades. Existen grupos fuera de contacto, como los Tagaeri y Taromenane, que viven dentro del territorio legalizado.

La unidad básica tradicional o grupo doméstico es el "nanicabo", constituido por familias ampliadas compuestas por un número de 6 a 10 familias que habitan bajo un mismo techo o "maloca". La unidad territorial o grupo local se denomina "huaomoni", que es la unión de varios "nanicabos"; los "huaomoni" son de carácter endógamo, al interior del cual deben darse los matrimonios entre primos cruzados y a través de alianzas.

Actualmente se encuentran organizados en alrededor de 21 comunidades que agrupan a la población en contacto. Existe una combinación de formas tradicionales con criterios nuevos de asentamiento semi-nuclear. Gran parte de las comunidades están formadas por dos o tres "huaomoni" de diverso origen. Una minoría vive ya sea en "malocas agrupadas" o en "grupos domésticos aislados".

Su máximo organismo es el Consejo Byle Huorani, que es la Asamblea de toda la nacionalidad. La organización mayor de representación externa es la Organización de la Nacionalidad Huaorani de la Amazonía Ecuatoriana, ONHAE, conformada a partir de los años 90. La ONHAE es miembro de la CONFENIAE y de la CONAIE.



## SHIWIAR

### Idioma

Hablan el Shiwiar Chicham. Las generaciones actuales son trilingües, pues manejan el Shiwiar Chicham, el Kichwa y el Español.

Los Shiwiar comparten ciertas características con los Achuar y Shuar de la Amazonía Ecuatoriana.

La llegada del Instituto Lingüístico de Verano, en 1950, afectó radicalmente sus formas de organización social y espacial. Obligados a una vida sedentaria, entraron en un proceso de evangelización y escolaridad que significó la adopción de una nueva religión y el aprendizaje del español.

### Ubicación - territorialidad

Se encuentran en el sureste de la provincia de Pastaza, cantón Pastaza, parroquia Río Co-

rrientes. Los Shiwiar han sido los habitantes tradicionales de los territorios ubicados en las cuencas altas de los ríos Corrientes y Tigre.

El asentamiento tradicional Shiwiar tiene una extensión de 189.377 has. Están ubicados en Numi-Iníndi, sector de Kambaentsa, actualmente conocido como el curso medio y alto del Río Corrientes y parte del curso medio y alto del Río Tigre.

Sus asentamientos actuales se ubican en las riberas de los ríos Corrientes, Shiona y Chuintza, desde las cabeceras hasta la línea limítrofe con el Perú, declarada en una extensión de 40 km "Franja de Seguridad Nacional". Los Shiwiar constituyen el típico caso de pueblo en situación de binacionalidad como resultado de la guerra entre Perú y Ecuador, en 1941.

### Territorio/tierras - Legalización

En 1992, a raíz de la gran marcha de los pueblos amazónicos a Quito durante el gobierno del Presidente Rodrigo Borja, los Shiwiar obtuvieron la legalización de una parte significativa de su territorio, en una extensión de 89.377 ha, quedando por legalizar aproximadamente 100.000 ha que corresponden a la mencionada "Franja de Seguridad Nacional".

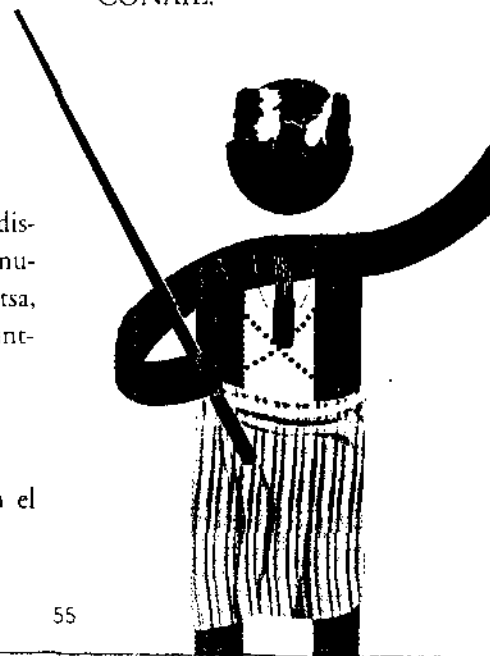
### Organización sociopolítica

La nacionalidad Shiwiar se distribuye en las siguientes comunidades: Kurintsá, Tunguintsa, Cambantsa, Panintza, Chuintza, Tanguntza, Juyuintza, Pientza y Bufeo. Su ocupación es dispersa.

En diciembre de 1999, en el

Séptimo Congreso de la CONAIE, el pueblo Shiwiar fue reconocido como nacionalidad.

La organización que representa a la Nacionalidad Shiwiar es la ONSHIPAE (Organización de la Nacionalidad Shiwiar de Pastaza, Amazonía Ecuatoriana), que es filial de la regional CONFENIAE y de la nacional CONAIE.





## ZÁPARA

### Idioma

Zápara.

### Ubicación - territorialidad

Presencia binacional en Ecuador y Perú. En el Ecuador, en la provincia de Pastaza, cantón Pastaza, parroquias Sarayacu y Río Tigre.

Su territorio tradicional abarca 271.000 hectáreas, que aún no se encuentran demarcadas, lo que constituye un problema para esta nacionalidad. Desde la década de los 70 se han producido incursiones de colonos en sus tierras.

### Territorio/tierras - Legalización

Se han legalizado 54.000 ha y se ha zonificado un área como reserva para la cacería. La nacionalidad

Zápara quiere manejar su territorio con su propio reglamento. Actualmente se encuentra en ejecución un proyecto para demarcarlo.


### Organización sociopolítica

Existen 10 comunidades Zápara

ra en la parroquia Río Tigre: Cuyacocha, Conambo, Pindoyacu, Balsaura, Wiririma, Torrimbo, Shiona; en la parroquia Sarayacu: Jandiyacu, Llancharma Cocha, Mazaramu.

Su núcleo social son las comunidades que pertenecen a la Organización de la Nacionalidad Zápara del Ecuador, ONZAE, filial de la CONFENIAE y de la CONAIE.

Obtuvo, en noviembre del 2001, el reconocimiento de "Patrimonio Cultural y Material de la Humanidad" conferido por la UNESCO, con financiamiento para 10 años, a fin de revalorizar el idioma y la cultura Záparas. Actualmente se encuentran en proceso de recuperación de su identidad.





## ACHUAR

### Idioma

Los Achuar hablan el Achuar Chicham. Según la clasificación estudiada por Karsten, este idioma pertenece a la familia lingüística Jivaroana, al igual que los idiomas de los Shiwiar y Shuar (Ecuador y Perú) y de los Awajún o Aguaruna (Perú).

### Ubicación - territorialidad

La nacionalidad Achuar tiene una presencia binacional.



En Perú, Departamento de Loreto, provincias Alto Amazonas y Loreto.

En Ecuador, provincia Pastaza, cantón Pastaza, parroquias Montalvo y Simón Bolívar. Provincia Morona Santiago, cantón Taisha, parroquia Huasaga.

Las tierras siempre fueron comunales, con divisiones internas. No se ha permitido la colonización dentro del territorio y se mantiene permanente vigilancia para evitar casos de penetración foránea.

### Territorio/tierras - Legalización

Se encuentran legalizadas 884.000 ha, quedando por legalizar 133.014 ha correspondientes a tres comunidades, una en Morona Santiago y dos en Pastaza. La propiedad refrendada por los títulos no es

individual sino colectiva y se establece por cada Centro o por cada dos Centros o más. Para asegurar el respeto a las propiedades se han demarcado físicamente las divisiones territoriales. El uso del suelo está sujeto a una reglamentación interna determinada por decisiones colectivas.

### Organización sociopolítica

La unidad organizativa menor la constituyen los Centros, 33 en Morona Santiago y 23 en Pastaza, aglutinados en cuatro Asociaciones pertenecientes a Morona y cuatro a Pastaza. La unión de Asociaciones conforma la Federación Interprovincial de la Nacionalidad Achuar del Ecuador, FINAE.

El organismo máximo de la FINAE es el Congreso, integrado por cinco delegados por cada Centro, cuatro directivos y los

dirigentes de cada Asociación. La segunda instancia es la Asamblea compuesta por los dirigentes de las Asociaciones y los síndicos de cada Centro. La tercera es el Consejo Directivo integrado por el Presidente, Vicepresidente y cuatro comisiones: de Salud, Educación, Tierras y Promoción de la Organización.

Todo programa o proyecto debe contar con el aval de las Asociaciones y la Sede Federativa. La máxima autoridad de los Centros es el Síndico quien supervisa todas sus actividades. La autoridad se delega en los líderes más fuertes, inteligentes y decididos.

La sede de la Federación se encuentra en la ciudad del Puyo y dispone de una coordinación en la ciudad de Macas.

## SHUAR

### Idioma

Hablan el Shuar Chicham, idioma que según la clasificación estudiada por Karsten, pertenece a la Familia Lingüística Jivaroana, al igual que los idiomas de los Shiwiar y Achuar (Ecuador y Perú) y de los Awajún o Aguaruna (Perú).

### Ubicación - territorialidad

La Nacionalidad Shuar tiene presencia binacional, en el Ecuador y en el Perú.

Perú, departamento Amazonas, provincia Condorcanqui, Distrito Río Santiago. Departamento Loreto, Provincia Alto Amazonas, Distritos Barranca y Morona.

En Ecuador, el núcleo fundamental de su población se encuentra ubicado en las provincias de Morona Santiago, Pastaza y Zamora Chinchipe, existiendo otros asentamientos

en Sucumbíos y Orellana. En la Región Litoral, se encuentran en Guayas y Esmeraldas.

El territorio tradicional de los Shuar corresponde a la actual provincia de Morona Santiago.

### Territorio/tierras - Legalización

Actualmente los Shuar reivindican un territorio de 900.688 ha. La extensión legalizada es de 718.220 ha, mientras que 182.468 ha se encuentran aún sin reconocimiento legal.

### Organización sociopolítica

Están aglutinados en aproximadamente 668 comunidades.

En cuanto a sus organizaciones federativas, cabe mencionar, entre otras, a las siguientes: Federación Interprovincial de Centros Shuar, FICSH, organización que agrupa a gran parte de la nacionalidad, que

cuenta con 490 centros; Federación Independiente del Pueblo Shuar del Ecuador, FIPSE, que tiene 47 centros asentados en el Transcutucú. Estas dos federaciones constituyeron los pilares del proceso organizativo Shuar a partir de los años 60. Las dos organizaciones forman parte de la CONFENIAE y de la CONAIE. De reciente conformación son la organización Shuar del Ecuador, OSHE, con 40 Centros; la Federación Shuar de Zamora Chinchipe, FSHZCH, con 18 Centros; la Organización Independiente Shuar de la Amazonía Ecuatoriana, OISAE, entre otras.

La Federación y las Asociaciones tienen como organismos de dirección a los directorios, mientras que las directivas de los centros están presididas por síndicos. En el nivel federativo, la Asam-

blea es la máxima autoridad y está dirigida por un directorio electo cada tres años, presidido por un Presidente. Existe una coordinación interfederacional entre la FICSH, FIPSE y FINAE (Achuar); realizan reuniones regulares de información y coordinación de acciones en defensa de los derechos de las nacionalidades ante la presión de las compañías petroleras.





# KICHWA DE LA AMAZONÍA

## (Napu Runas)

La Nacionalidad Kichwa de la Amazonía comprende dos Pueblos que comparten una misma tradición lingüística y cultural: el Napo-Kichwa y el Canelo-Kichwa o Kichwa del Pastaza.

### Idioma

Hablan Runa Shimi, que significa "lengua de la gente", perteneciente a la familia lingüística Kichwa. Existe, además, una gran variedad de dialectos, entre los cuales sobresalen: el Bobonaza en la provincia de Napo; el Tena, en el cantón del mismo nombre, que tiene mayor relación con el Kichwa serrano; el Limoncocha, hablado por los habitantes Kichwa de las riberas inferiores de los ríos Napo y Suno. En al-

gunas comunidades se habla también el Shuar. El castellano es su segunda lengua.

### Ubicación geográfica - territorialidad

Los Kichwas del Napo se asientan en las provincias de Napo y Sucumbíos, en las cuencas de los ríos Napo, Aguarico, San Miguel, Putumayo y en algunas zonas urbanas de sus capitales provinciales, como Tena y Nueva Loja. Algunas comunidades comparten territorio peruano y colombiano.

Los Kichwas de Pastaza habitan la provincia del mismo nombre; se encuentran en las orillas de los ríos Pastaza, Bobonaza, Curaray, Sarayacu, Villano, Corrientes, Conambo y

Pindo Yacuy en zonas urbanas del Puyo.


### Territorio/tierras - Legalización

No existen datos exactos sobre el territorio de los Kichwa de la Amazonía. Como consecuencia de la Gran Marcha realizada por los pueblos indígenas del Pastaza en 1992, el Estado les adjudicó 1.115.000 ha. Se calcula que faltan aproximadamente 1.569.000 ha por legalizar en Napo, Sucumbíos y Pastaza.

### Organización sociopolítica

La población se encuentra organizada en alrededor de 419 comunidades.

La base de la estructura sociopolítica es la familia. La unidad de familias constituye el ayllu que es el máximo segmento territorial. Los ayllus, a su vez,





conforman clanes territoriales, que son sistemas de descendencia desde un antepasado totémico. Hoy, esos lazos de parentesco se identifican con un apellido.

Las diversas Federaciones conforman la Confederación de las Nacionalidades Indígenas de la Amazonía Ecuatoriana, CONFENIAE. Además, existe la Coordinadora de Organizaciones Independientes de la Región Amazónica Ecuatoriana, COIRA.

Igualmente existen dos instancias importantes de representación: el gobierno de las Federaciones Kichwas Independientes del Napo y la Coordinadora de la Nacionalidad Kichwa del Napo, CONAKIN, que pertenece a la CONFENIAE.